



MUNICIPIO DE
SAN JOAQUÍN
QUERÉTARO

Licencia de Construcción

Folio: 020 /2025

<input type="checkbox"/> Obra Nueva	<input checked="" type="checkbox"/> Ampliación	<input type="checkbox"/> Modificación de proyecto
<input checked="" type="checkbox"/> Renovación	<input type="checkbox"/> Bardeo	<input type="checkbox"/> Regularización
<input type="checkbox"/> Demolición	<input type="checkbox"/> Otros	Describir: <u>primer nivel</u>

Datos del predio:

150100101043005

Clave catastral

Superficie del predio: _____

Domicilio: Galución Camacho sin San Joaquín
Calle Número Localidad/Barrio

Entre calles: Cumino a los Hernández y Cumino al campo santo

Otra referencia: Rumbo al Barrio La Loma

Datos del solicitante:

Apellido paterno: Conocido Apellido materno: sin Nombre(s): _____
Domicilio: _____ Calle Número Localidad/Barrio

Municipio: San Joaquín Estado: Querétaro

Teléfono: _____ Correo electrónico: _____


Datos de persona autorizada para recibir notificaciones y/o documentos

Apellido paterno: _____ Apellido materno: _____ Nombre(s): _____
Teléfono: _____ Correo electrónico: _____

Firma del solicitante:

Recepción del trámite:


Croquis de localización:



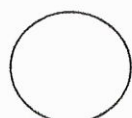
**MUNICIPIO DE SAN JOAQUÍN
DESARROLLO URBANO**

15 JUN. 2025

RECIBIDO

Recibi:  Hora: 11:00 am

Debe contener:
Forma del polígono
Medidas
Colindancias
Referenciar vialidades


Norte

En el presente documento se eliminan datos personales con fundamento en los artículos 115, 120 y 121 de la Ley General de Transparencia y Acceso a la Información Pública; el artículo 3, fracción IX de la Ley General de Protección de Datos Personales en Posesión de Sujetos Obligados; así como los artículos 104 y 111 la Ley de Transparencia y Acceso a la Información Pública del Estado de Querétaro.